





## Legende Baulinienplan (Referenzmasstab 1:500)




## Légende Plan d'alignement (échelle de référence 1:500)

Verbindlich:  
Obligatoire:

Optional:  
Optionnel:

		Baulinien Alignements
		Baulinien mit Anbaupflicht Alignements avec construction à la limite
		Attikabaulinien Alignements d'attiques
		Baulinien mit beschränkter Anbaubefugnis Alignements avec construction à la limite restreinte
		Höhenbaulinien Alignements déterminant la hauteur des bâtiments
		Erdgeschossbaulinien Alignements des rez-de-chaussée
		Baulinien für Bauten im Strassen- und Geleiseabstand A Alignements relatifs aux constructions et installations situées dans les distances à la limite par rapport aux rues et voies ferrées A
		Baulinien für Bauten im Strassen- und Geleiseabstand B Alignements relatifs aux constructions et installations situées dans les distances à la limite par rapport aux rues et voies ferrées B
		Baulinien mit Beschränkung vorspringender Gebäudeteile Alignements avec restriction des parties de construction saillantes
		Baulinie Nationalstrasse A5 Alignement route national A5
		Vorgartenbereiche A Espaces jardinets sur rue A
		Vorgartenbereiche B Espace jardinets sur rue B
		Öffentlicher Verkehrsraum Espace routier public
		Private Verkehrsflächen Surfaces de circulation privées
		Baumstandorte Emplacements de plantations

Hinweise / Indications:

	Festlegungen in rechtsgültigen Überbauungsordnungen Déterminations dans des plans de quartier ayant force de loi
	Zonen mit Planungspflicht gemäss Grundordnung Zones à planification obligatoire selon réglementation fondamentale
	Leitungstrasse Tracé de conduite