

Legende Bauzonenplan (Referenzmasstab 1:2'000)

Légende Plan de zones à bâtir (échelle de référence 1:2'000)



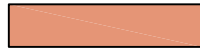
Bauzone 6
Zone à bâtir 6



Bauzone 5+
Zone à bâtir 5+



Bauzone 5
Zone à bâtir 5



Bauzone 4+
Zone à bâtir 4+



Bauzone 4
Zone à bâtir 4



Bauzone 3
Zone à bâtir 3



Bauzone 2
Zone à bâtir 2



Bauzone 1
Zone à bâtir 1



Bauzone 0
Zone à bâtir 0



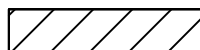
Bauzone K (Kleinbauten)
Zone à bâtir K (petites constructions)



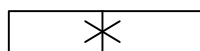
Bauweise: Geschlossene Bauweise I
Ordre des constructions: Construction en ordre contigu I




_____ Geschlossene Bauweise
_____ Construction en ordre contigu




_____ Annähernd geschlossene Bauweise
_____ Construction en ordre presque contigu



_____ Hofbauweise
_____ Constructions sur cour




Gebäudelängen / Gebäudetiefen, Obergeschosse
Longueur et profondeur des bâtiments, niveaux supérieurs




Gebäudelängen / Gebäudetiefen, generell
Longueur et profondeur des bâtiments, généralités



Siedlungseinheiten
Ensembles



Besondere Gestaltungsperimeter
Prescriptions d'aménagement spéciales



Festlegungen in rechtsgültigen Teilgrund- und Überbauungsordnungen
Déterminations des plans de quartier et des plans de zones partiels
ayant force de loi



Zonen mit Planungspflicht
Zones à planification obligatoire

Besondere Bestimmungen: Dispositions spéciales:




Zusatzgeschoss zulässig
Niveau supplémentaire admis



Sonderbauperimeter
Périmètres de construction spéciale



Besondere Vorschriften zur Dachgestaltung (Attikageschoss)
Dispositions spéciales concernant la forme des toits (niveaux en attique)



Besondere Vorschriften zur Dichte (Geschosszahl)
Dispositions spéciales concernant la densité (nombre de niveaux)