

Genehmigungsvermerke

Publikation im Amtsanzeiger vom **9. APRIL 2024** bis **16. APRIL 2024**

Öffentliche Planauflage vom **11. APRIL 2024** bis **13. MAI 2024**

Persönliche Benachrichtigung der Grundeigentümer am -

Eingereichte Einsprachen - Rechtsverwahrungen -

Einspracheverhandlungen -

Unerledigte Einsprachen - Erledigte Einsprachen -

Rechtsverwahrungen -

Beschlüsse

Durch den Gemeinderat am **05. JUNI 2024**

Bekanntmachung nach Art. 122 Abs. 8 BauV am **11. JUNI 2024**

Namens des Gemeinderates

Der Stadtpräsident

Die Stadtschreiberin

Erich Fehr

Barbara Labbé

Die Richtigkeit dieser Angaben bescheinigt

Die Stadtschreiberin

Barbara Labbé

Genehmigt durch das Amt für Gemeinden und Raumordnung

TEILÄNDERUNG DER ÜBERBAUUNGSORNDUNG
«KERNGEBIET MASTERPLAN NR. 2»
(ZPP 8.5)

MODIFICATION PARTIELLE DU PLAN DE QUARTIER
«ZONE CENTRALE DU MASTERPLAN N° 2»
(ZPO 8.5)

Überbauungsplan

Plan de quartier

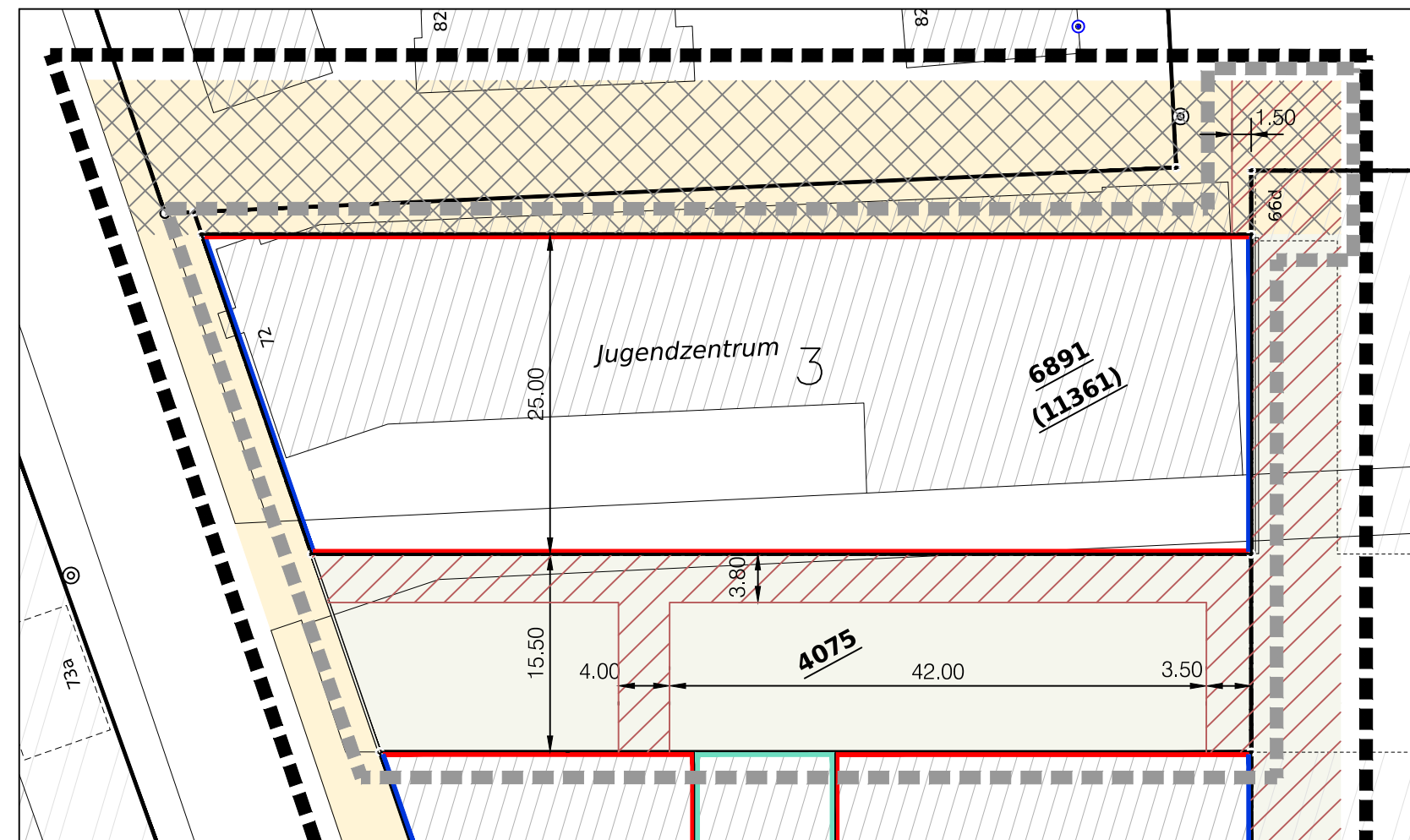
Teiländerung der Überbauungsordnung "Kerngebiet Masterplan Nr. 2"
genehmigt durch das Amt für Gemeinden und Raumordnung am 25. September 2013

Modification partielle du plan de quartier "Zone centrale du Masterplan n°2"
approuvé par l'Office des affaires communales et de l'organisation du territoire le 25 septembre 2013

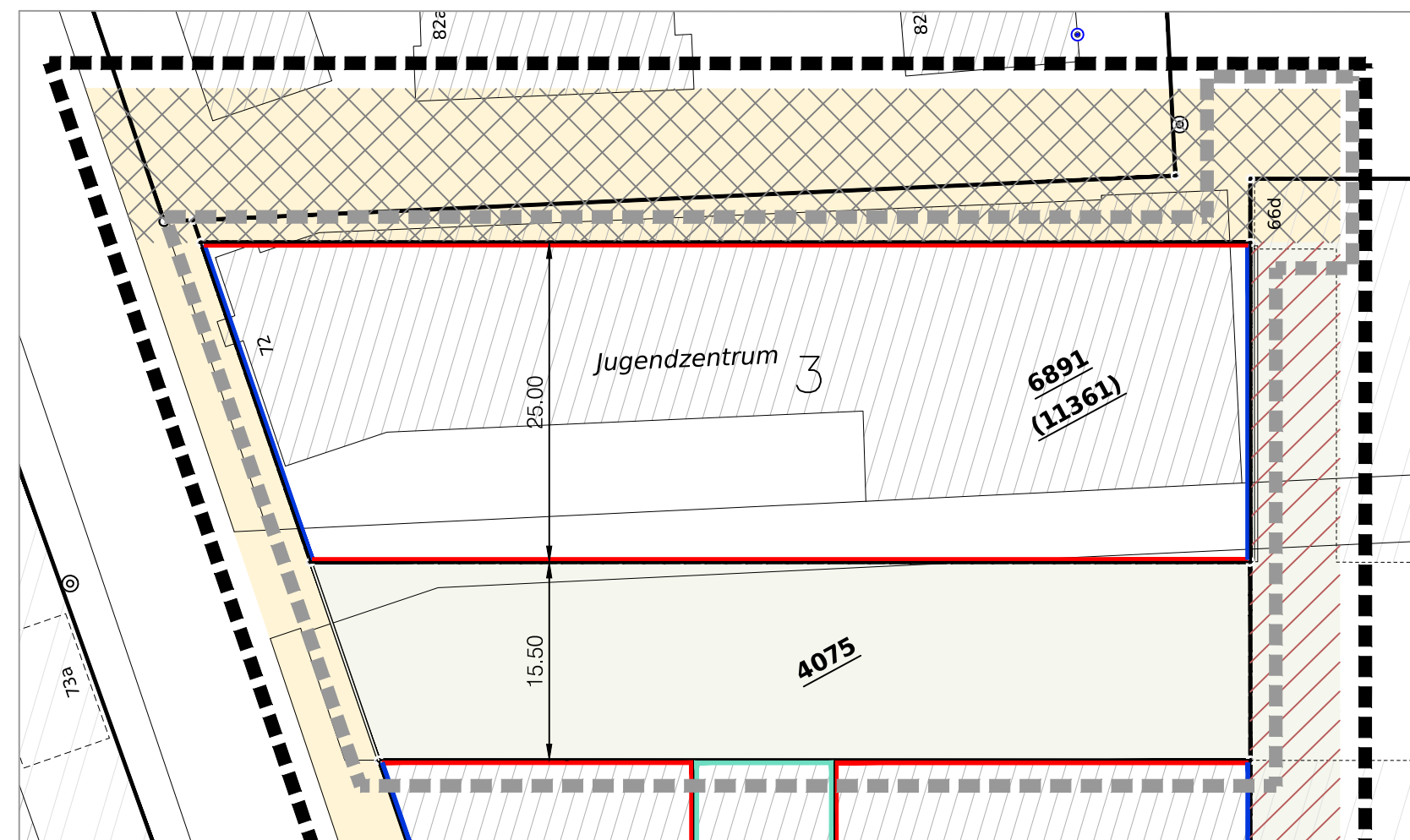
Massstab: 1:500

Échelle : 1:500



Neuer Überbauungsplan / Nouveau plan de quartier



Genehmigter Überbauungsplan, aufzuheben / Plan de quartier approuvé, à abroger





Legende / Légende:

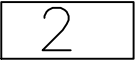


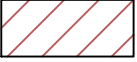

-  Planbegrenzungslinie
Périmètre du plan
-  Änderungsperimeter
Périmètre de modification

Festlegungen gemäss Baulinienreglement der Stadt Biel
Déterminations selon règlement des alignements de la Ville de Bienne

Verbindlich:
Obligatoire:

-  Baulinien
Alignements
-  Baulinien mit Anbaupflicht
Alignements avec construction à la limite

Festlegungen gemäss Überbauungsvorschriften zur Überbauungsordnung "Kerngebiet Masterplan Nr. 2"
Déterminations selon prescriptions relatives au plan de quartier "Zone centrale du Masterplan n 2"

-  Sektoren 1 - 3
Secteurs 1 - 3
-  Sektor V1, Basiserschliessung
Secteur V1, équipement général
-  Sektor V2, Detailerschliessung
Secteur V2, équipement de détail
-  Bereich für unterirdische Bauten
Espace pour constructions souterraines
-  Planungsspielraum Regiotram
Marge de manoeuvre pour la planification du tram régional

